


Sentier de découverte de la Commune de Bourogne



1 Le lavoir du Corps de Garde




2 Le Château et sa carrière




3 La source pétrifiante



4 Le Gros Chêne et la source



5 L'arboretum



6 L'anastomose




7 La pelouse sèche / le cimetière mérovingien




8 La table d'orientation



9 Le lavoir Bernardot



10 Le lavoir du château



11 L'église Saint-Martin



12 La mairie et l'artothèque



POUR LA PROMENADE, SUIVEZ-MOI ! PAR ICI...
FOLLOW ME PLEASE. BY THIS WAY...

Bienvenue à Bourogne...
Commune du Territoire de Belfort rattachée au canton de Grandvillars depuis 1970. Bourogne était auparavant liée au canton de Delle.

Le village se trouve à une douzaine de kilomètres de Belfort, Montbéliard et Héricourt. En plein carrefour de l'Europe, la commune est à quelques jets de pierre de la Suisse. Quant à l'Allemagne, elle est à quelques dizaines de kilomètres.

Bourogne est traversé par le canal du Rhône au Rhin, la Bourbeuse et l'Allaine. Ces derniers ont favorisé la circulation et l'installation depuis la préhistoire de différentes peuplades, à commencer par les barbares. Puis virent les romains et les burgondes, pour ne citer qu'eux.

De ces différents passages subsistent un cimetière mérovingien, des vestiges d'une villa gallo-romaine et un encorbellement d'un château du XVI^{ème} siècle.

Au Moyen-Âge, le village était la propriété de la famille de Neuchâtel. Il passa ensuite de main en main avant d'être partagé entre les seigneuries de Haute Alsace et celle de Montbéliard qui se servirent de la Bourbeuse comme ligne de séparation.

Trois magnifiques fontaines du XIX^{ème} siècle, dont deux en pierre et grès rose, ainsi que la chaire et les fonts baptismaux de l'église Saint-Martin ont été inscrits aux Monuments Historiques.

Bourogne a été une commune agricole jusqu'au XX^{ème} siècle. L'aménagement du canal du Rhône au Rhin (encore en service) entraîna très

rapidement un essor industriel et, du coup, démographique. La modernisation est passée par la création d'une zone industrielle et portuaire, ainsi que de lotissements.

De ce fait, le village a pu se doter d'un foyer rural, d'un groupe scolaire (de la maternelle au CM2), de plate-formes sportives, d'un gymnase et d'une bibliothèque.

Sur le plan culturel, Bourogne dispose d'une école de musique et d'un atelier multimédia (Espace Gantner) qui accueille des artistes très pointus de toute l'Europe et d'une artothèque.

La commune est traversée par les pistes cyclables Euroveloroute et Francovélousse, ainsi que par le sentier de randonnée GRS. On y trouve aussi un sentier équestre.

Welcome to Bourogne...
Located in the Territory of Belfort, the village has been part of the Grandvillars district since 1970 and previously came under the district of Delle.

Bourogne is situated a dozen kilometers from Belfort, Montbéliard and Héricourt. Right at the crossroads of Europe, the village is a stone's throw from Switzerland while Germany is only ten or so kilometers away.

The Rhône-to-Rhine canal, and the Bourbeuse and Allaine rivers run through the village. These waterways have encouraged the movement and settlement of different peoples since prehistory, starting with the barbarians. Then came the Romans and the Burgundians, to mention just two,

today very quickly led to an industrial boom and a sudden population expansion. Modernisation took place with the creation of a maritime industrial zone and the development of new housing estates.

This led to the village opening a community center, a school (for children of nursery and primary school age), sports facilities, a gym and a library. In terms of cultural attractions, Bourogne has a music school and a multimedia workshop (Espace Gantner) which welcomes specialised artists from all over Europe, and an arts library.

The Euroveloroute and Francovélousse cycle paths and the trail like GRS pass through the village. There is also a horse riding trail.

Longueur/length : 4860 mètres/metres
Durée/duration : ≈ 100 minutes*

*à allure régulière/ at steady pace

- Sentier découverte
- détour anastomose
- Sentier équestre
- francovélousse
- GR5
- EuroVélo 6

